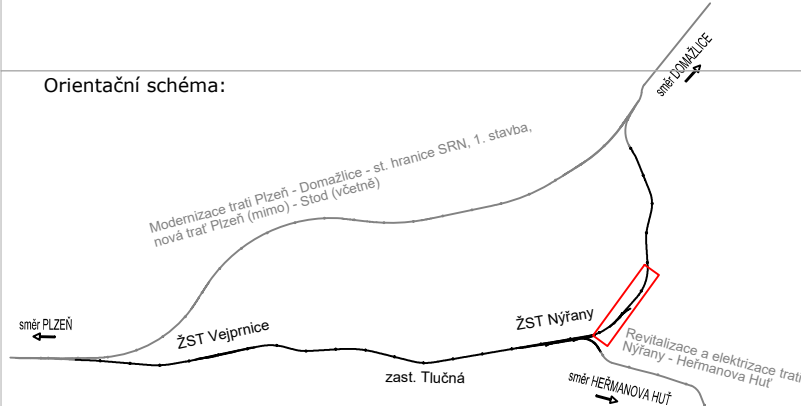


		<h1>Spolufinancováno Evropskou unií</h1>	
Jiná ověření:		Paré:	
Orientační schéma: 		Razítko oprávněné osoby:	
		Podpis: _____ Datum: _____	
Revize:	Datum:	Popis:	Kontroloval:
000	30.6.2024	Definitivní předání PDPS se zaspracovanými připomínkami	Ing. Miroslav Halama

Stavebník/Investor: Adresa: Zástupce investora: Adresa: Kontakt:	Správa železnic, státní organizace Dlážděná 1003/7, 110 00 Praha 1 Stavební správa západ Ke Švančici 656/3, 186 00 Praha 8 e-mail: SSZsek@spravazeleznic.cz	 SPRÁVA ŽELEZNIC
--	--	--

Zhotovitel dila: Adresa: Kontakt:	METROPROJEKT Praha a.s. Argentinská 1621/36, 170 00 Praha 7 tel.: +420 296 154 105 e-mail: info@metroprojekt.cz; www.metroprojekt.cz	 METROPROJEKT
Zhotovitel objektu: Adresa: Kontakt:	METROPROJEKT Praha a.s. Argentinská 1621/36, 170 00 Praha 7 tel.: +420 296 154 105; e-mail: info@metroprojekt.cz	 METROPROJEKT
Vedoucí týmu: Ing. Jiří Ůleha	Výkonový HP: Ing. Václav Křivánek	Specialista: Ing. Miroslav Halama

Název stavby/akce:	MODERNIZACE TRATI PLZEŇ - DOMAŽLICE - ST. HRANICE SRN, 2. STAVBA ÚSEK PLZEŇ (MIMO) - NÝRANY - CHOTĚŠOV (MIMO)										Označení investora: 5631500862																																																												
Název části:	Souhrnná technická zpráva										Zakázka: 08101																																																												
Název objektu/dílo části:	Zásady organizace výstavby										Označení části: B																																																												
											Označení objektu/komplexu: B.8																																																												
Název přílohy:	Koordinátní situace										Číslo přílohy (typ/pořad.): 2. 206																																																												
Název dílo části přílohy:	Tú (žst.) Nýrany - Chotěšov (st. km 123,7-124,95; n. km 117,6-118,9)																																																																						
Odpovědný projektant: Ing. Miroslav Halama	Zpracovatel přílohy: Ing. Miroslav Halama, Jiří Palas										Měřítko: Formáty: 1 : 1000 8 x A4																																																												
Kraj: Plzeňský kraj	Katastrální území: 708496 Nýrany, 719946 Úherce u N.										Tú/DU: 0311/02 + 0301/04, C1, 06, D1, 08, E1																																																												
<table><tr><th colspan="4">Odborný</th><th colspan="4">Stupeň dokumentace / Etapa</th><th colspan="4">Objekt</th><th colspan="4">Prostředí</th><th colspan="2">Příloha</th><th colspan="2">Revize</th></tr><tr><th>01</th><th>02</th><th>03</th><th>04</th><th>01</th><th>02</th><th>03</th><th>04</th><th>01</th><th>02</th><th>03</th><th>04</th><th>01</th><th>02</th><th>03</th><th>04</th><th>01</th><th>02</th><th>01</th><th>02</th></tr><tr><td>01</td><td>01</td><td>01</td><td>01</td><td>B</td><td>08</td><td>00</td><td>00</td><td>00</td><td>00</td><td>00</td><td>02</td><td>206</td><td></td><td></td><td></td><td></td><td></td><td>SKARTOVÁNÍ ZNAK:</td><td>V20/204</td></tr></table>												Odborný				Stupeň dokumentace / Etapa				Objekt				Prostředí				Příloha		Revize		01	02	03	04	01	02	03	04	01	02	03	04	01	02	03	04	01	02	01	02	01	01	01	01	B	08	00	00	00	00	00	02	206						SKARTOVÁNÍ ZNAK:	V20/204
Odborný				Stupeň dokumentace / Etapa				Objekt				Prostředí				Příloha		Revize																																																					
01	02	03	04	01	02	03	04	01	02	03	04	01	02	03	04	01	02	01	02																																																				
01	01	01	01	B	08	00	00	00	00	00	02	206						SKARTOVÁNÍ ZNAK:	V20/204																																																				